

Relier l'Homme, la ville et la nature !

La Végétale, aménagée par le Syndicat mixte d'étude et de réalisation (SMER), est une voie verte destinée aux piétons, aux personnes à mobilité réduite et aux cyclistes. Elle s'étire sur 20 km et traverse huit communes du sud-est de la région parisienne. Riche de la diversité de ses paysages et de ses milieux naturels, elle a été pensée pour favoriser les déplacements doux et la biodiversité en reliant les villes, les transports en commun, les parcs, les forêts...

Pour vos trajets, vos loisirs, vos moments de détente... la Végétale est faite pour vous !
À pied ou à vélo, découvrez en toute simplicité les lieux et paysages insolites qu'elle traverse pour se déplacer au quotidien, respirer et se divertir !

1 Île de loisirs de Créteil

Véritable refuge pour la faune et la flore, l'île de loisirs accueille les visiteurs toute l'année et propose de nombreuses activités nautiques.

Photo : © Yann Monel



2 Passerelle Marie Marvingt

Dessinée par Marc Mimram, elle est une curiosité à part entière et offre un passage aux circulations douces dans un lieu jusqu'ici destiné à la voiture. Elle permet de rejoindre directement les transports (Métro, RER, bus en site propre) et les grands espaces verts du territoire.

Photo : © Yann Monel



3 Parc départemental de la Plage-Bleue

Cet espace naturel sensible (ENS) de 40 hectares aux allures de coin de vacances promet des activités, du calme et de la découverte. Véritable poumon vert au cœur de la ville, il abrite également une réserve naturelle ornithologique.

Photo : © Yann Monel



4 Parc Saint-Martin

D'abord dans un style « à la française » puis « romantique », ce parc était autrefois rattaché à l'ancien château du bourg de Limeil. Orné d'arbres majestueux, il épouse les formes de la ville pour ouvrir des perspectives vers la plaine de Créteil et Paris.

Photo : © AltiVolut



5 Câble C1

Le Câble C1 est le premier téléphérique d'Île-de-France ! Il reliera Créteil à Villeneuve-Saint-Georges via Limeil-Brévannes et Valenton. Les 5 stations, dont 3 sont situées directement sur la Végétale, seront aménagées en rez-de-chaussée et donc 100% accessibles.

Photo : © SMER la Végétale - L'œil mobile



6 Bois pédagogique

Ce site présente les différents milieux naturels de la Végétale grâce à des sentiers de découverte. Tout au long de la balade, vous découvrirez ainsi les essences d'arbres et d'arbustes d'Île-de-France présents sur l'ensemble de la Végétale et des panneaux pédagogiques sur les milieux naturels rencontrés.

Photo : © SMER la Végétale



7 Bois de Granville

Première étape de l'arc boisé, le Bois de Granville est un massif forestier remarquable au portes de la ville pour tous les visiteurs en quête d'une faune et d'une flore préservées.

Photo : © Yann Monel



8 Parcours d'entraînement naturel

Créé avec la Fédération d'Entraînement Naturel - Méthode Hébert, ce parcours, constitué d'éléments naturels et intégré au paysage, permet de pratiquer une activité sportive en utilisant ses capacités naturelles (marcher, courir, ramper, s'équilibrer, porter, etc...) tout en coopérant avec ses compagnons d'aventure !

Photo : © Yann Monel



9 Château du Maréchal de Saxe

Construit en 1617 par Charles Duret, il est la propriété de Maurice de Saxe, Maréchal de France, entre 1748 et 1750. Inscrit aux monuments historiques en 1960, le château est agrémenté d'un parc romantique, d'un bassin proche de la forêt et d'un jardin à la française.

Photo : © Yann Monel



16 Forêt de Notre-Dame

Ancienne propriété de noblesse, elle a été acquise par l'Etat en 1975. La forêt de Notre-Dame s'étend sur plus de 2 000 hectares et est appréciée pour ses paysages variés, ses carrefours en étoile parcourus d'allées et ses chemins bien accessibles. Le parc départemental des Marmousets et son château constituent l'entrée de forêt la plus prisée des Val-de-Marnais.

Photo : © Loriane Nickiel-ONF



14 Ancienne Gare de Mandres-Les-Roses

Jusqu'aux années 1950, cette ancienne gare a vu défiler un drôle de train qui transportait les roses produites dans la Brie jusqu'à Bastille. Cette gare a aujourd'hui été reconvertie en ferme pédagogique.

Photo : © Ile-de-France Nature



10 Forêt de la Grange

Elle présente un fort intérêt écologique pour ses lisières, ses prairies et ses multiples mares : un patrimoine biologique précieux à explorer à pied.

Photo : © Marianne Feraille



15 Chemin des roses

Cette ancienne ligne de chemin de fer est aujourd'hui un Espace naturel sensible (ENS) géré par le Département de Seine-et-Marne mais aussi un chemin fleuri en souvenir des cargaisons de roses qui étaient acheminées vers Bastille.

Photo : © Bertrand Guigou



11 Château de Grosbois

Lieu d'exception, le domaine est célèbre de par son histoire et son activité dédiée à la discipline hippique. Son complexe sportif reconnu et son château sont occasionnellement ouverts au public.

Photo : © Jean-Louis Aubert



12 Liaison verte du Réveillon

Aménagée par le Syndicat mixte pour l'assainissement et la gestion des eaux du bassin versant de l'Yerres (Syage), cette liaison verte épouse les berges de la vallée de l'Yerres et du Réveillon sur 38 km et permet de découvrir une faune et une flore caractéristiques des milieux humides.

Photo : © Laurence Doreau-Syage



13 Verger du Mont Ézard

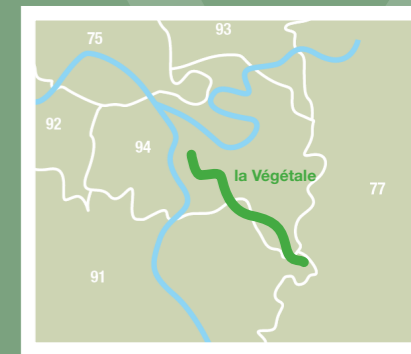
Situé sur un coteau de la vallée du Réveillon, ce verger traditionnel est à découvrir au cœur d'une mosaïque de milieux écologiques composés de prairies et d'espaces boisés.

Photo : © Les Croqueurs de Pommes

Retrouvez les balades guidées et commentées de la Végétale sur l'application



- Métro ligne 8 : Station Pointe du Lac à Créteil
- RER A : Gare de Boissy-Saint-Léger
- RER D : Gare de Créteil Pompadour
- Bus : nombreux arrêts tout au long du tracé
- Téléphérique Câble 1 : 3 stations sur la Végétale à Valenton et Limeil-Brévannes (ouverture en 2025)



la Végétale
SYNDICAT MIXTE D'ÉTUDE ET DE RÉALISATION

SMER la Végétale
contact@lavegetale.fr
lavegetale.fr

Région Île-de-France

Île-de-France nature

VAL de MARNE Le Département

Suivez le chemin avec la



En partenariat avec le SMER la Végétale, le Comité Départemental de Randonnée Pédestre (CDRP) du Val-de-Marne a mis en place un balisage de la voie verte qui constitue désormais l'itinéraire PR* n°41 dit PR la Végétale !

Suivez le chemin ! Vous retrouverez régulièrement ces balises sur le parcours mais aussi depuis les gares du métro 8, RER D et RER A.

*Les PR sont des itinéraires de Promenade et de Randonnée d'une durée égale ou inférieure à la journée. Ils sont complémentaires aux GR qui sont des itinéraires de Grande Randonnée.

Bonne direction, continuez !

Tournez à gauche à la prochaine intersection !

Tournez à droite à la prochaine intersection !

Mauvaise direction, faites demi-tour !

Découvrez de nombreuses visites, balades et animations sur la Végétale et dans tout le Val-de-Marne avec la plateforme

Retrouvez la carte interactive détaillée et toute l'actualité de la Végétale sur le site

lavegetale.fr

#ExploreParis

exploreparis.com/fr



Végétale
LA VOIE VERTE
RELIER L'HOMME, LA VILLE ET LA NATURE
20 kilomètres de biodiversité et de loisirs dédiés aux piétons, cyclistes et personnes à mobilité réduite

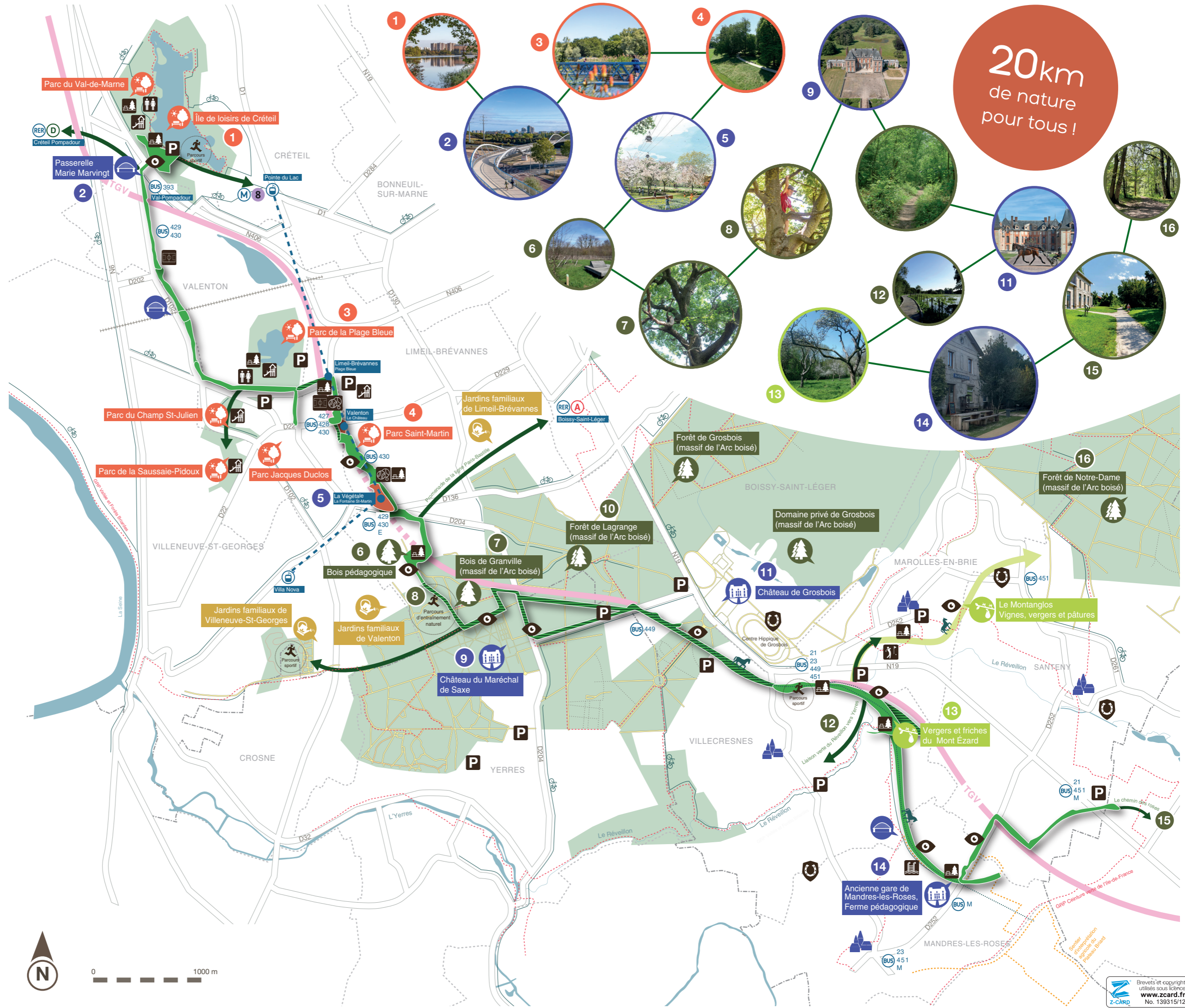
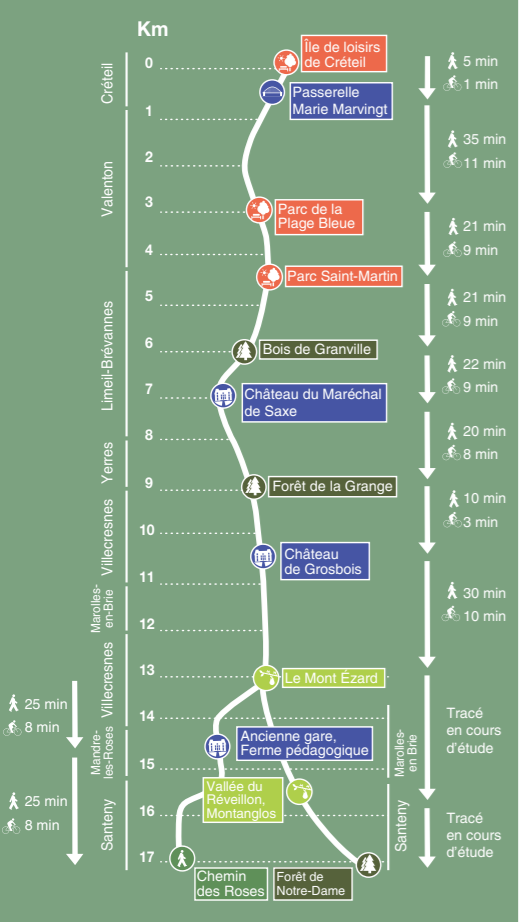


CRÉTEIL VALENTON LIMEIL-BRÉVANNES
VILLECRESNES YERRES MAROLLES-EN-BRIE
MANDRES-LES-ROSES SANTERY

Région Île-de-France Île-de-France nature VAL de MARNE le Département la Végétale www.lavegetale.fr

- Parc
- Bois/Forêt
- Jardins partagés
- Verger
- Patrimoine bâti
- Pont / Passerelle
- Centre ancien
- Point de vue
- Aire de pique-nique
- Toilettes
- Aire de jeux, boudrome, city-stade...
- Golf
- Centre équestre
- Parking

- Parcours aménagé
- Parcours accessible (travaux en 2025)
- Travaux en 2024
- Tracé en cours d'étude
- Liaison existante
- Piste cyclable
- Parties accessibles aux cavaliers (à partir du bois de Granville)
- Routes et chemins forestiers
- Sentier
- Sentier de randonnée (GR - GRP - PR)
- Sentier d'interprétation agricole du Plateau Briard
- Zone boisée
- Cours d'eau
- Limite départementale
- Limite communale
- Route
- Téléphérique Câble 1 (ouverture en 2025)



20km de nature pour tous !